


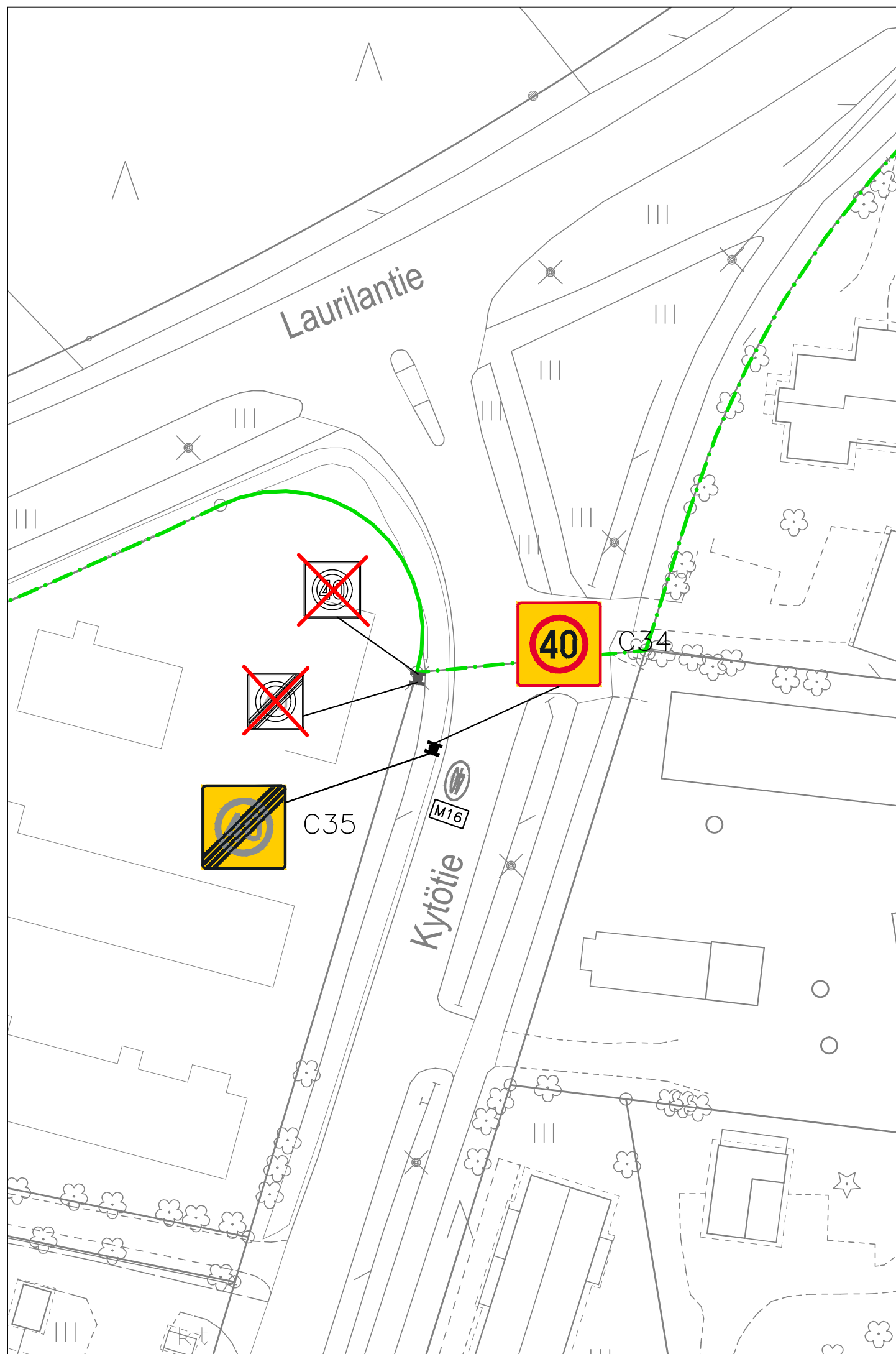
Tiemerkinnät:

M16 Nopeusrajoitus 30 km/h, pituus 3,45 m, leveys 2,5 m

■ Uusi tiemerkintä

Värilliset uusia merkkejä.
 Harmaat nykyisiä merkkejä.
 Punaisella ruksitut poistuvia merkkejä.

MUUTOS		PÄIVÄYS 9.5.2022	PIIRT. MKa
 JÄRVENPÄÄN KAUPUNKI KAUPUNKIKEHITYS KAAVOITUS JA LIIKENNE Seutulantie 12 04400 Järvenpää puh. (09) 27191	SUUNN. Mikko Kaukinen		
	TARK. Eelis Kuisma		
Liikenteenohjaussuunnitelma <i>Isokytö Jaalankatu</i> <i>Nopeusrajoitus</i>		HYV. Timi Veikkolainen	
		MITTAKAAVA 1:500	
Korkeustaso N 2000 , EUREF-FIN-tasokoordinaatisto ETRS-GK25		PIIRUSTUKSEN N:O	
		LIITTYY PIIR.N:O	




Tiemerkinnät:

M16 Nopeusrajoitus 40 km/h, pituus 4,35 m, leveys 2,5 m

Vanha tiemerkintä, uusitaan tarvittaessa

Värilliset uusia merkkejä.
 Harmaat nykyisiä merkkejä.
 Punaisella ruksitut poistuvia merkkejä.

MUUTOS  JÄRVENPÄÄN KAUPUNKI KAUPUNKIKEHITYS KAAVOITUS JA LIIKENNE Seutulantie 12 04400 Järvenpää puh. (09) 27191	PÄIVÄYS 9.5.2022	PIIRT. MKa
	SUUNN. Mikko Kaukinen	TARK. Eelis Kuisma
Liikenteenohjaussuunnitelma Isokytö Kytötie Nopeusrajoitus	HYV. Timi Veikkolainen	MITTAKAAVA 1:500
	PIIRUSTUKSEN N:O	
	LIITTYY PIIR.N:O	
Korkeustaso N 2000 , EUREF-FIN-tasokoordinaatisto ETRS-GK25		